



Sabima kartleggingsnotat 26- 2017

Tverrfaglig kartlegging i kulturlandskap i utvalgte Vest-Agder-kommuner

Asbjørn Lie (kartleggingskoordinator)



Dokumentasjon av hoggorm. Foto: Beate Strøm Johansen



Tverrfaglig kartlegging i kulturlandskap i utvalgte Vest-Agderkommuner

Kartleggingen har vært et felles prosjekt mellom Norsk Zoologisk Forening, Sørlandsavdelingen, Agder Botaniske Forening, Norsk Entomologisk Forening (NEF) Agderlaget og Blomkålsoppen (Norges sopp og nyttevekstforbund)

Emneord: tverrfaglighet, rekruttering, kvalitetssikring

Kartleggingsturene ble kombinert med søk etter hekkeområder for vipe (totalkartlegging). Disse områdene er lite kartlagt fra tidligere. Vipekartleggingen dekket kommunene Vennesla, Kristiansand og Søgne. Disse kartleggingene har forgått i hekkesesongen, dvs ut juni måned. Dette kartleggingsprosjektet omfatter også herpetilundersøkelser. Vi har hatt to felles kartleggingsturer til Holmesland i Mandal og en tur langs Åloveien, spennende områder for slanger (slettsnok), og med en spennende botanikk.

Felles kartleggingsturer:

24.5 Felles kartleggingstur til Holmesland (herpetiler, insekter, karplanter)

15.07 Felles kartleggingstur sammen med feltherpetologene til Holmesland – planter og insekter.



16.7 Felles kartleggingstur langs Åloveien i Søgne og Mandal (herpetiler, sopp, karplanter mm)

9.8 Herpetiltur for å undersøke stripeslettsnok, åpen for alle i prosjektet

7. 10 Felles tur til Øvrebo i Vennesla med hovedtema: sopp (Inger Lise Fonneland) – kvalitetssikring.

Det var også en kartleggingstur til Kjevik i denne perioden med hovedtema insekter (Kai Berggren og Svein Svendsen var med som eksperter på insekter). Kvalitetssikring.

Alle arter som har blitt kartlagt på turene har blitt registrert i Artsobservasjoner og merket med prosjektet «Kartleggingsmidler Sabima».



Brunfiolett slørsopp *Cortinarius saturninus* fra turen til Vennesla 7.10.2017. Foto: Inger-Lise Fonneland